

UAB "Eurometras"

**NEKILNOJAMOJO DAIKTO
KADASTRINI MATAVIM BYLA**

Tomas: 1

Nekilnojamojo turto objektas: Inžinerinis statinys

Registro Nr.: 44/1566638 (Statiniai)

Adresas: Klaip dos m. sav. Klaip dos m. Karlskronos g.

Lap skai ius: 27

Tomo Nr. 1
Registro 44/1566638

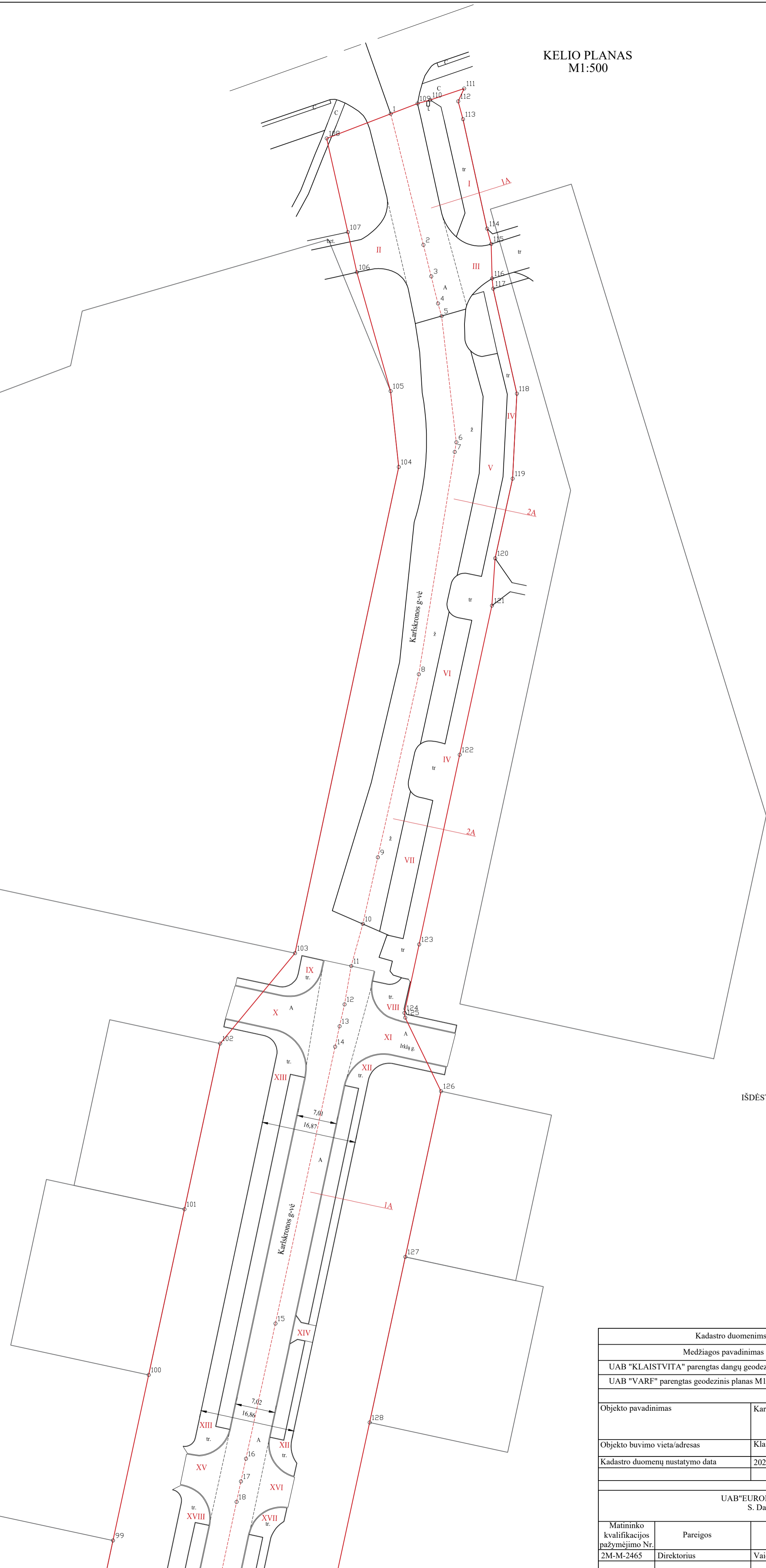
BYLOS TOMO VIDAUS APYRAŠAS

Eil. Nr.	Dokumento pavadinimas	Dokumento		Lap skai .	Bylos lap numeriai	Pastabos
		Nr.	Data			
1	Bylos apyrašas		2025-09-10	1	1	
2	Statinio planas "STATINI IŠD STYMO PLANAS"		2025-09-10	5	2-6	
3	KOORDINA I ŽINIARAŠTIS KZ		2025-09-10	2	7-8	
4	KELIO / GATV S IR JO SUD TINI DALI KADASTRO DUOMENYS 1K FORMA		2025-09-10	4	9-12	
5	KELIO / GATV S IR JO SUD TINI DALI VER I NUSTATYMAS 2K FORMA		2025-09-10	5	13-17	
6	KELIO / GATV S VAŽIUOJAMOSIOS DALIES IR ŽEM S SANKASOS KADASTRO DUOMENYS 3K FORMA		2025-09-10	2	18-19	
7	KELIO / GATV S SANKRYŽ , TILT , VIADUK , ESTAKAD , PRALAIID , AUTOBUS SUSTOJIMO IR POILSIO AIKŠTELI , ŠVIESOFOR , KELIO ORO S LYG STEB JIMO IR TRANSPORTO APSKAITOS RENGINI KADASTRO DUOMENYS 4K FORMA		2025-09-10	5	20-24	
8	KELIO / GATV S ATITVAR , TRIUKŠMO SIENU I , ŽELDYN , P S I J IR DVIRA I TAK , ELEKTROS APŠVIETIMO TINKLO KADASTRO DUOMENYS 5K FORMA		2025-09-10	2	25-26	

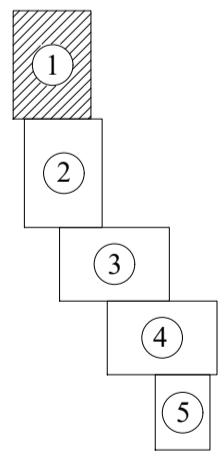
Vidaus apyrašo lap 26

Direktorius Vaidotas Gus ius

KELIO PLANAS
M1:500



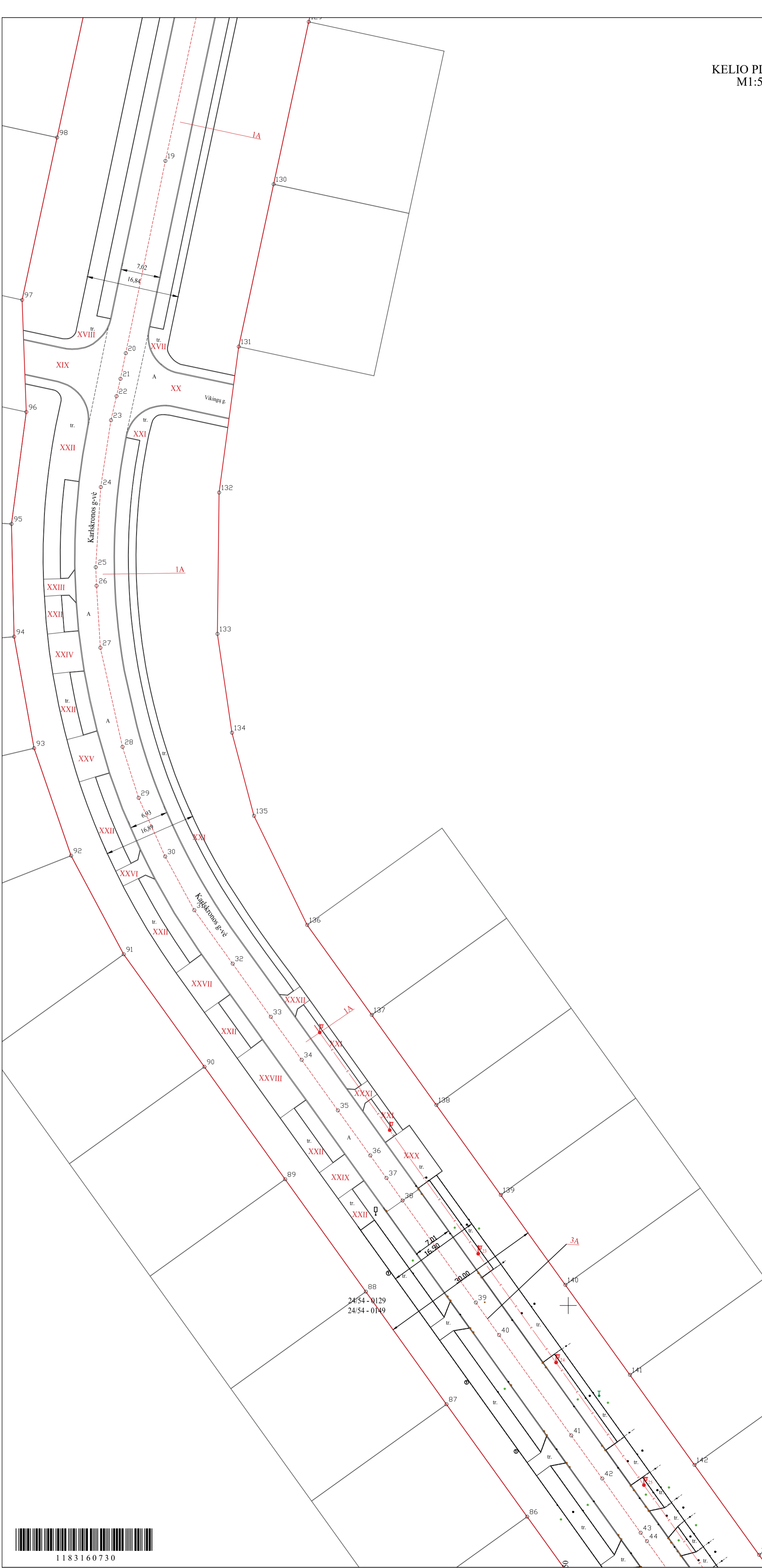
IŠDĖSTYMO SCHEMA



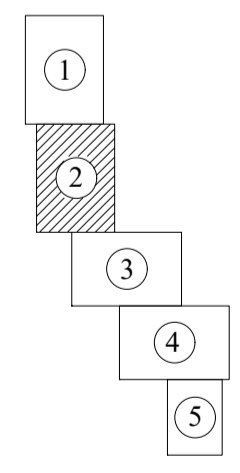
Kadastro duomenims nustatyti naudota medžiaga			
Medžiagos pavadinimas		Medžiagos parengimo data	
UAB "KLAISTVITA" parengtas dangų geodezinis planas M1:500		2023-08	
UAB "VARF" parengtas geodezinis planas M1:500		2025-08	
Objekto pavadinimas		Karlskronos (pagalbinė D kategorijos) gatvė	
Objekto buvimo vieta/adresas		Klaipėdos m. sav. Klaipėdos m. Karlskronos g.	
Kadastro duomenų nustatymo data		2025-09-10	
UAB "EUROMETRAS" [m.k.170550172 S. Daukanto g. 24, Plungė			
Matininko kvalifikacijos pažymėjimo Nr.	Pareigos	Vardas ir pavardė	Data
2M-M-2465	Direktorius	Vaidotas Gusčius	2025-09-10



KELIO PLANAS
M1:500



IŠDĖSTYMO SCHEMA

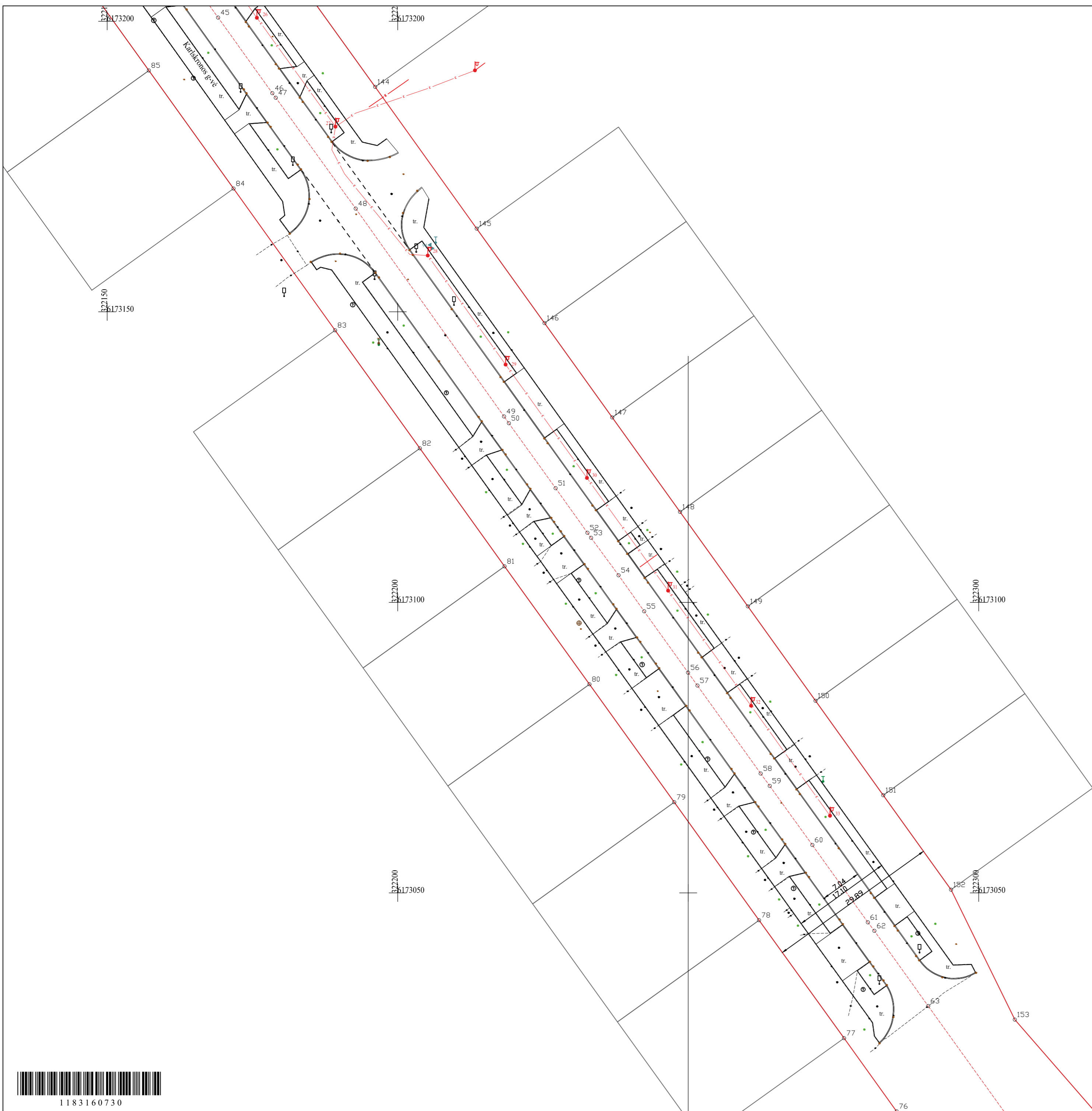


Kadastro duomenims nustatyti naudota medžiaga			
Medžiagos pavadinimas		Medžiagos parengimo data	
UAB "KLAISTVITA" parengtas dangų geodezinis planas M1:500		2023-08	
UAB "VARF" parengtas geodezinis planas M1:500		2025-08	
Objekto pavadinimas		Karlskronas (pagalbinė D kategorijos) gatvė	
Objekto buvimo vieta/adresas		Klaipėdos m. sav. Klaipėdos m. Karlskronos g.	
Kadastro duomenų nustatymo data		2025-09-10	
UAB"EUROMETRAS" Įm.k.170550172			
Matininko kvalifikacijos pažymėjimo Nr.	Pareigos	Vardas ir pavardė	Data
2M-M-2465	Direktorius	Vaidotas Gusčius	2025-09-10

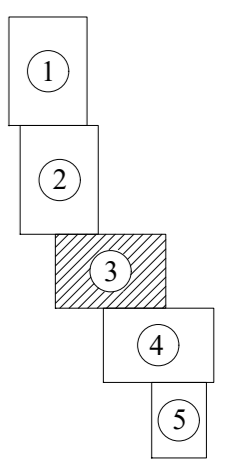


KELIO PLANAS

M1:500



IŠDĖSTYMO SCHEMA



Kadastro duomenims nustatyti naudota medžiaga			
Medžiagos pavadinimas		Medžiagos parengimo data	
UAB "KLAISTVITA" parengtas dangų geodezinis planas M1:500		2023-08	
UAB "VARF" parengtas geodezinis planas M1:500		2025-08	
Objekto pavadinimas		Karlskronos (pagalbinė D kategorijos) gatvė	
Objekto buvimo vieta/adresas		Klaipėdos m. sav. Klaipėdos m. Karlskronos g.	
Kadastro duomenų nustatymo data		2025-09-10	
UAB "EUROMETRAS" Įm.k.170550172 S. Daukanto g. 24, Plungė			
Matiminko kvalifikacijos pažymėjimo Nr.	Pareigos	Vardas ir pavardė	Data
2M-M-2465	Direktorius	Vaidotas Gusčius	2025-09-10



KELIO PLANAS

M1:500

150
70

Karlskronos g. 16

154

155

64

156

žemės darbai

157

65

75

74

158

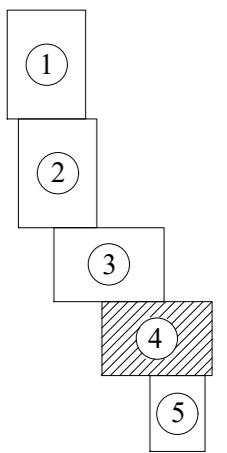
66

73

72

159

IŠDĖSTYMO SCHEMA



Kadastro duomenims nustatyti naudota medžiaga			
Medžiagos pavadinimas		Medžiagos parengimo data	
UAB "KLAISTVITA" parengtas dangų geodezinis planas M1:500		2023-08	
UAB "VARF" parengtas geodezinis planas M1:500		2025-08	
Objekto pavadinimas			
		Karlskronos (pagalbinė D kategorijos) gatvė	
Objekto buvimo vieta/adresas			
Klaipėdos m. sav. Klaipėdos m. Karlskronos g.			
Kadastro duomenų nustatymo data			
2025-09-10			
UAB "EUROMETRAS" Įm.k.170550172 S. Daukanto g. 24, Plungė			
Matininko kvalifikacijos pažymėjimo Nr.	Pareigos	Vardas ir pavardė	Data
2M-M-2465	Direktorius	Vaidotas Gusčius	2025-09-10



1183160730

KELIO PLANAS

M1:500

71

67

Karlskronos gatvė

žemės darbai

160

68

161

162

69

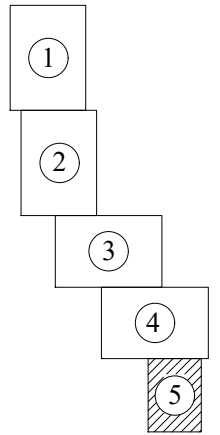
164

163

70

Jūrininkų pr.

IŠDĖSTYMO SCHEMA



Kadastro duomenims nustatyti naudota medžiaga			
Medžiagos pavadinimas		Medžiagos parengimo data	
UAB "KLAISTVITA" parengtas dangų geodezinis planas M1:500		2023-08	
UAB "VARF" parengtas geodezinis planas M1:500		2025-08	
Objekto pavadinimas		Karlskronos (pagalbinė D kategorijos) gatvė	
Objekto buvimo vieta/adresas		Klaipėdos m. sav. Klaipėdos m. Karlskronos g.	
Kadastro duomenų nustatymo data		2025-09-10	
UAB "EUROMETRAS" Įm.k.170550172 S. Daukanto g. 24, Plungė			
Matininko kvalifikacijos pažymėjimo Nr.	Pareigos	Vardas ir pavardė	Data
2M-M-2465	Direktorius	Vaidotas Gusčius	2025-09-10



1183160730

KOORDINA I ŽINIARAŠTIS

Pavadinimas Karlskronos (pagalbin D kategorijos) gatv
Objekto buvimo vieta Klaip dos m. sav. Klaip dos m. Karlskronos g.
Unikalus numeris 4400-2517-1891

Kelio ruožas 0.000-1.172

Koordinacijų sistema: LKS-94

Kelio riba			Kelio riba			Kelio riba			Kelio ašis			
Taško Nr.	X	Y	Taško Nr.	X	Y	Taško Nr.	X	Y	Taško Nr.	Atskaitos taško km	X	Y
70	6172683,12	322436,80	105	6173693,80	322113,18	140	6173253,71	322149,48	1	0,000	6173742,91	322113,20
71	6172808,22	322393,91	106	6173714,86	322107,20	141	6173237,46	322161,14	2	0,024	6173719,68	322118,98
72	6172836,57	322384,09	107	6173721,95	322105,60	142	6173221,21	322172,80	3	0,030	6173714,14	322120,36
73	6172864,92	322374,26	108	6173738,56	322101,86	143	6173204,95	322184,46	4	0,035	6173709,32	322121,56
74	6172893,26	322364,44	109	6173744,73	322117,94	144	6173188,70	322196,12	5	0,037	6173707,10	322122,20
75	6172923,09	322350,08	110	6173745,37	322120,18	145	6173164,32	322213,61	6	0,059	6173684,75	322124,81
76	6173012,40	322285,87	111	6173747,38	322126,20	146	6173148,06	322225,27	7	0,061	6173683,04	322124,54
77	6173024,99	322276,82	112	6173745,12	322125,15	147	6173131,81	322236,93	8	0,101	6173643,68	322118,17
78	6173045,29	322262,20	113	6173741,95	322125,98	148	6173115,56	322248,60	9	0,134	6173611,26	322110,90
79	6173065,60	322247,60	114	6173722,56	322130,26	149	6173099,31	322260,26	10	0,146	6173599,47	322108,25
80	6173085,90	322233,01	115	6173719,86	322130,99	150	6173083,05	322271,91	11	0,154	6173592,01	322106,20
81	6173106,19	322218,41	116	6173713,74	322131,15	151	6173066,80	322283,57	12	0,161	6173585,24	322105,01
82	6173126,51	322203,82	117	6173711,96	322131,33	152	6173050,54	322295,23	13	0,165	6173581,36	322104,13
83	6173146,82	322189,23	118	6173693,36	322135,53	153	6173028,17	322306,21	14	0,169	6173577,72	322103,34
87	6173232,16	322128,02	119	6173678,32	322134,79	154	6173000,00	322330,74	15	0,219	6173528,72	322092,77
84	6173171,21	322171,75	120	6173664,21	322131,68	155	6172983,72	322344,69	16	0,243	6173504,78	322087,55
85	6173191,53	322157,17	121	6173655,83	322131,12	156	6172955,51	322365,78	17	0,247	6173500,76	322086,67
86	6173211,84	322142,59	122	6173629,42	322125,39	157	6172935,15	322380,36	18	0,251	6173497,14	322085,89
88	6173252,50	322113,44	123	6173595,85	322118,23	158	6172889,41	322402,68	19	0,292	6173456,76	322077,25
89	6173272,79	322098,86	124	6173583,72	322115,62	159	6172828,21	322423,72	20	0,328	6173422,01	322070,08
90	6173293,11	322084,30	125	6173582,89	322115,76	163	6172692,05	322462,83	21	0,333	6173417,40	322069,13
91	6173313,43	322069,72	126	6173569,86	322122,11	160	6172735,71	322458,66	22	0,336	6173414,25	322068,41
92	6173331,25	322060,21	127	6173540,53	322115,78	161	6172695,73	322473,77	23	0,340	6173409,91	322067,41
93	6173350,65	322053,52	128	6173511,20	322109,45	162	6172694,00	322468,73	24	0,352	6173397,83	322065,57
94	6173370,79	322049,91	129	6173481,87	322103,13	164	6172691,92	322462,46	25	0,367	6173383,36	322064,66
95	6173391,17	322049,45	130	6173452,54	322096,80				26	0,370	6173380,00	322064,81
96	6173411,39	322052,13	131	6173423,21	322090,48				27	0,382	6173368,79	322065,50
97	6173431,65	322051,37	132	6173396,84	322086,95				28	0,400	6173350,90	322069,50
98	6173460,98	322057,69	133	6173371,31	322086,65				29	0,410	6173341,68	322072,41
99	6173490,30	322064,02	134	6173353,45	322089,27				30	0,421	6173331,10	322077,21
100	6173519,63	322070,34	135	6173338,44	322093,25				31	0,432	6173321,40	322082,46
101	6173548,96	322076,67	136	6173318,73	322102,84				32	0,444	6173311,75	322089,38
102	6173578,30	322083,00	137	6173302,48	322114,50				33	0,456	6173302,14	322096,28
103	6173594,30	322096,24	138	6173286,22	322126,16				34	0,465	6173294,38	322101,85
104	6173680,38	322114,62	139	6173269,97	322137,82				35	0,477	6173285,24	322108,40



* 1 1 8 3 1 7 8 1 2 0 *

Kelio ašis			
Taško Nr.	Atskaitos taško km	X	Y
36	0,487	6173277,10	322114,24
37	0,492	6173273,02	322117,16
38	0,497	6173268,95	322120,08
39	0,519	6173250,53	322133,30
40	0,527	6173244,66	322137,51
41	0,549	6173226,52	322150,54
42	0,559	6173218,74	322156,14
43	0,571	6173208,94	322163,08
44	0,572	6173207,42	322164,22
45	0,581	6173200,64	322169,09
46	0,597	6173187,62	322178,44
47	0,598	6173186,84	322179,02
48	0,621	6173167,76	322192,78
49	0,665	6173131,99	322218,31
50	0,667	6173130,82	322219,14
51	0,681	6173119,64	322227,19
52	0,690	6173111,97	322232,66
53	0,691	6173111,09	322233,29
54	0,699	6173104,66	322238,03
55	0,707	6173098,45	322242,42
56	0,720	6173087,91	322249,99
57	0,722	6173085,67	322251,60
58	0,741	6173070,54	322262,48
59	0,744	6173068,39	322264,04
60	0,756	6173058,24	322271,36
61	0,773	6173044,92	322280,93
62	0,774	6173043,46	322282,05
63	0,790	6173030,51	322291,31
64	0,876	6172960,56	322341,61
65	0,913	6172930,78	322363,03
66	0,967	6172882,70	322386,48
67	1,055	6172799,49	322415,86
68	1,141	6172719,07	322446,24
69	1,172	6172690,11	322457,18



KELIO / GATV S IR JO SUD TINI DALI KADASTRO DUOMENYS

Adresas Klaipėdos m. sav. Klaipėdos m. Karlskronos g.
Inžinerinio statinio grupė Susisieikimo komunikacij statiniai
Inžinerinio statinio pogrupis(paskirtis) Gatvi
Pavadinimas Karlskronos (pagalbinė D kategorijos) gatvė
Žymėjimas plane A
Kadastro duomenų nustatymo data 2025-09-10
Statybos būklė **Unikalus numeris** 4400-2517-1891
Pastaba Rekonstruota kelio dalis, pagal ašinio linij (nuo 38 iki 63)

Statybos pradžios metai:	1995	Kelio Nr.:	
Statybos pabaigos metai:	1995	Kelio ruožas:	0.000-1.172
Rekonstravimo pradžios metai:	2012	Ilgis: km	1,172
Rekonstravimo pabaigos metai:	2025	Gatvės kategorija:	D
Kap. remonto pradžios metai:		Gatvės ruožo kategorija:	D
Kap. remonto pabaigos metai:		Statinio kategorija:	Nepatingasis
Papr. remonto pradžios metai:		Baigtumo procentas: %	100
Papr. remonto pabaigos metai:			

Kelias, kelio sudėtinės dalys	Mato vienetas	Kiekis
1	2	3
Važiuojamoji dalis 1A	km	0,037
Važiuojamoji dalis 2A	km	0,109
Važiuojamoji dalis 10-11	km	0,008
Važiuojamoji dalis 1A	kv. m	2433,05
Važiuojamoji dalis 1A	km	0,343
Važiuojamoji dalis 3A	km	0,293
Važiuojamoji dalis 63-69	km	0,382
P s i j (dviračių) takas I	kv. m	102,15
P s i j (dviračių) takas IV	kv. m	405,88
važiavimas II	kv. m	61,63
važiavimas II	vnt.	1
važiavimas III	kv. m	55,22
važiavimas III	vnt.	1
Automobilių stovėjimo, poilsio aikštelė V	kv. m	169,27
Automobilių stovėjimo, poilsio aikštelė VI	kv. m	96,48
Automobilių stovėjimo, poilsio aikštelė VII	kv. m	107,34
P s i j takas VIII	kv. m	34,61
P s i j takas IX	kv. m	30,04



* 1 1 8 3 3 2 3 6 0 5 *

1	2	3
Nuovaža X	kv. m	85,82
Nuovaža X	vnt.	1
Nuovaža XI	kv. m	79,83
Nuovaža XI	vnt.	1
P s i j takas XII	kv. m	132,54
P s i j (dvira i) takas XIII	kv. m	261,72
važiavimas XIV	vnt.	1
važiavimas XIV	kv. m	12,54
Nuovaža XV	vnt.	1
Nuovaža XV	kv. m	50,32
Nuovaža XVI	vnt.	1
Nuovaža XVI	kv. m	46,11
P s i j takas XVII	kv. m	147,48
P s i j (dvira i) takas XVIII	kv. m	270,14
Nuovaža XIX	vnt.	1
Nuovaža XIX	kv. m	102,29
Nuovaža XX	kv. m	123,43
Nuovaža XX	vnt.	1
P s i j takas XXI	kv. m	212,8
P s i j (dvira i) takas XXII	kv. m	401,54
važiavimas XXIII	vnt.	1
važiavimas XXIII	kv. m	18,55
važiavimas XXIV	vnt.	1
važiavimas XXIV	kv. m	40,56
važiavimas XXV	kv. m	44,16
važiavimas XXV	vnt.	1
važiavimas XXVI	vnt.	1
važiavimas XXVI	kv. m	18,37
važiavimas XXVII	vnt.	1
važiavimas XXVII	kv. m	48,99
važiavimas XXVIII	kv. m	74,27
važiavimas XXVIII	vnt.	1
važiavimas XXIX	kv. m	32,52
važiavimas XXIX	vnt.	1
važiavimas XXX	vnt.	1
važiavimas XXX	kv. m	52,85
važiavimas XXXI	vnt.	1
važiavimas XXXI	kv. m	12,4
važiavimas XXXII	vnt.	1
važiavimas XXXII	kv. m	12,42



* 1 1 8 3 3 2 3 6 0 5 *

1	2	3
važiavimas 39	vnt.	1
važiavimas 39	kv. m	19,83
važiavimas 40	vnt.	1
važiavimas 40	kv. m	76,22
važiavimas 41	vnt.	1
važiavimas 41	kv. m	19,96
važiavimas 42	vnt.	1
važiavimas 42	kv. m	31,45
važiavimas 43	vnt.	1
važiavimas 43	kv. m	18,62
važiavimas 44	vnt.	1
važiavimas 44	kv. m	19,96
važiavimas 45	vnt.	1
važiavimas 45	kv. m	18,47
važiavimas 46	vnt.	1
važiavimas 46	kv. m	15,62
važiavimas 47	vnt.	1
važiavimas 47	kv. m	19,98
važiavimas 49	vnt.	1
važiavimas 49	kv. m	48,1
važiavimas 50	vnt.	1
važiavimas 50	kv. m	24,31
važiavimas 51	vnt.	1
važiavimas 51	kv. m	22,96
važiavimas 52	vnt.	1
važiavimas 52	kv. m	32,95
važiavimas 53	vnt.	1
važiavimas 53	kv. m	26,18
važiavimas 54	vnt.	1
važiavimas 54	kv. m	20,2
važiavimas 55	vnt.	1
važiavimas 55	kv. m	24,16
važiavimas 56	vnt.	1
važiavimas 56	kv. m	44,34
važiavimas 57	vnt.	1
važiavimas 57	kv. m	30,44
važiavimas 58	vnt.	1
važiavimas 58	kv. m	24,48
važiavimas 59	vnt.	1
važiavimas 59	kv. m	26,23



* 1 1 8 3 3 2 3 6 0 5 *

1	2	3
važiavimas 60	vnt.	1
važiavimas 60	kv. m	24,08
važiavimas 61	vnt.	1
važiavimas 61	kv. m	23,99
važiavimas 62	vnt.	1
važiavimas 62	kv. m	43,63
P s i j (dvira i) takas 38-63	kv. m	746,08
P s i j takas 38-63	kv. m	364,24
Gatv s apšvietimo tinklas 34-60	km	0,319

Direktorius

VAIDOTAS GUS IUS



* 1 1 8 3 3 2 3 6 0 5 *

Matininkas(-) VAIDOTAS GUS IUS, kvalifikacijos pažymėjimo Nr. 2M-M-2465, tel.: + 370 685 206 20

KELIO / GATV SIRJO SUDTINI DALI VERI NUSTATYMAS**Pavadinimas** Karlskronos (pagalbin D kategorijos) gatv**Kelio reikšmė****Kelio numeris****Kadastro duomenų nustatymo data** 2025-09-10**Vertes nustatymo data** 2025-09-10

Kelio sudtin s dalies pavadinimas	Atskaitos taškai	Kasmetinis vert s mažinimo koeficientas	Matavimo vienetas	Kiekis	kainojimo pagrindas	Vieneto vidutin statybos vert , Eur	Atk rimo kaštai (statybin vert), Eur	Nusid v jimas %	Atkuriamoji vert , Eur	Vietov s pataisos koeficientas	Vidutin rinkos vert , Eur
1	2	3	4	5	6	7	8	9	10	11	12
Važiuojamoji dalis 1A	1-5	5	km	0,037	NTK2025-3.2.5	828520	30700	75	7660	1	7660
Važiuojamoji dalis 2A	5-10	10	km	0,109	NTK2025-3.2.20.1	193800	21100	75	5280	1	5280
Važiuojamoji dalis 10-11	10-11	10	km	0,008	NTK2025-3.2.20	147930	1180	75	296	1	296
Važiuojamoji dalis 1A	11-38	5	km	0,343	NTK2025-3.2.5-4	828520	284000	10	256000	1	256000
Važiuojamoji dalis 3A	38-63	5	km	0,293	NTK2025-3.2.5	828520	243000	0	243000	1	243000



* 1 1 8 3 3 2 3 6 0 6 *

1	2	3	4	5	6	7	8	9	10	11	12
Važiuojamoji dalis 63-69	63-69	10	km	0,382	NTK2025-3.2.20	124290	47500	75	11900	1	11900
P s i j (dvira i) takas I	1-2	5	kv. m	102,15	NTK2025-3.2.11	70,13	7160	75	1790	1	1790
P s i j (dvira i) takas IV	4-11	5	kv. m	405,88	NTK2025-3.2.11	70,13	28500	75	7120	1	7120
važiavimas II	2	5	kv. m	61,63	NTK2025-3.2.10	63	3880	75	971	1	971
važiavimas III	3	10	kv. m	55,22	NTK2025-3.2.10	85,2	4700	75	1180	1	1180
Automobili stov jimo, poilsio aikštel V	7	10	kv. m	169,27	NTK2025-3.2.9.1	20,36	3450	75	862	1	862
Automobili stov jimo, poilsio aikštel VI	8	10	kv. m	96,48	NTK2025-3.2.9.1	20,36	1960	75	491	1	491
Automobili stov jimo, poilsio aikštel VII	9	10	kv. m	107,34	NTK2025-3.2.9.1	20,36	2190	75	546	1	546
P s i j takas VIII	11-12	5	kv. m	34,61	NTK2025-3.2.11	70,13	2430	10	2180	1	2180
P s i j takas IX	11-12	5	kv. m	30,04	NTK2025-3.2.11	70,13	2110	10	1900	1	1900
Nuovaža X	13	5	kv. m	85,82	NTK2025-3.2.10	63	5410	10	4870	1	4870
Nuovaža XI	13	5	kv. m	79,83	NTK2025-3.2.10	63	5030	10	4530	1	4530
P s i j takas XII	14-16	5	kv. m	132,54	NTK2025-3.2.11	70,13	9300	10	8370	1	8370
P s i j (dvira i) takas XIII	14-16	5	kv. m	261,72	NTK2025-3.2.11	70,13	18400	10	16500	1	16500
važiavimas XIV	15	10	kv. m	12,54	NTK2025-3.2.10	85,2	1070	20	855	1	855
Nuovaža XV	17	5	kv. m	50,32	NTK2025-3.2.10	63	3170	10	2850	1	2850



* 1 1 8 3 3 2 3 6 0 6 *

1	2	3	4	5	6	7	8	9	10	11	12
Nuovaža XVI	17	5	kv. m	46,11	NTK2025-3.2.10	63	2900	10	2610	1	2610
P s i j takas XVII	18-20	5	kv. m	147,48	NTK2025-3.2.11	70,13	10300	10	9310	1	9310
P s i j (dvira i) takas XVIII	18-20	5	kv. m	270,14	NTK2025-3.2.11	70,13	18900	10	17100	1	17100
Nuovaža XIX	21	5	kv. m	102,29	NTK2025-3.2.10	63	6440	10	5800	1	5800
Nuovaža XX	21	5	kv. m	123,43	NTK2025-3.2.10	63	7780	10	7000	1	7000
P s i j takas XXI	22-36	5	kv. m	212,8	NTK2025-3.2.11	70,13	14900	10	13400	1	13400
P s i j (dvira i) takas XXII	22-38	5	kv. m	401,54	NTK2025-3.2.11	70,13	28200	0	28200	1	28200
važiavimas XXIII	26	10	kv. m	18,55	NTK2025-3.2.10	85,2	1580	20	1260	1	1260
važiavimas XXIV	27	10	kv. m	40,56	NTK2025-3.2.10	85,2	3460	20	2760	1	2760
važiavimas XXV	28	10	kv. m	44,16	NTK2025-3.2.10	85,2	3760	20	3010	1	3010
važiavimas XXVI	30	10	kv. m	18,37	NTK2025-3.2.10	85,2	1570	20	1250	1	1250
važiavimas XXVII	32	10	kv. m	48,99	NTK2025-3.2.10	85,2	4170	20	3340	1	3340
važiavimas XXVIII	34	10	kv. m	74,27	NTK2025-3.2.10	85,2	6330	20	5060	1	5060
važiavimas XXIX	36	10	kv. m	32,52	NTK2025-3.2.10	85,2	2770	20	2220	1	2220
važiavimas XXX	37	10	kv. m	52,85	NTK2025-3.2.10	85,2	4500	20	3600	1	3600
važiavimas XXXI	35	10	kv. m	12,4	NTK2025-3.2.10	85,2	1060	20	845	1	845



* 1 1 8 3 3 2 3 6 0 6 *

1	2	3	4	5	6	7	8	9	10	11	12
važiavimas XXXII	33	10	kv. m	12,42	NTK2025-3.2.10	85,2	1060	20	847	1	847
važiavimas 39	39	10	kv. m	19,83	NTK2025-3.2.10	85,2	1690	0	1690	1	1690
važiavimas 40	40	10	kv. m	76,22	NTK2025-3.2.10	85,2	6490	0	6490	1	6490
važiavimas 41	41	10	kv. m	19,96	NTK2025-3.2.10	85,2	1700	0	1700	1	1700
važiavimas 42	42	10	kv. m	31,45	NTK2025-3.2.10	85,2	2680	0	2680	1	2680
važiavimas 43	43	10	kv. m	18,62	NTK2025-3.2.10	85,2	1590	0	1590	1	1590
važiavimas 44	44	10	kv. m	19,96	NTK2025-3.2.10	85,2	1700	0	1700	1	1700
važiavimas 45	45	10	kv. m	18,47	NTK2025-3.2.10	85,2	1570	0	1570	1	1570
važiavimas 46	46	10	kv. m	15,62	NTK2025-3.2.10	85,2	1330	0	1330	1	1330
važiavimas 47	47	10	kv. m	19,98	NTK2025-3.2.10	85,2	1700	10	1530	1	1530
važiavimas 49	49	10	kv. m	48,1	NTK2025-3.2.10	85,2	4100	0	4100	1	4100
važiavimas 50	50	10	kv. m	24,31	NTK2025-3.2.10	85,2	2070	0	2070	1	2070
važiavimas 51	51	10	kv. m	22,96	NTK2025-3.2.10	85,2	1960	0	1960	1	1960
važiavimas 52	52	10	kv. m	32,95	NTK2025-3.2.10	85,2	2810	0	2810	1	2810
važiavimas 53	53	10	kv. m	26,18	NTK2025-3.2.10	85,2	2230	0	2230	1	2230
važiavimas 54	54	10	kv. m	20,2	NTK2025-3.2.10	85,2	1720	0	1720	1	1720



* 1 1 8 3 3 2 3 6 0 6 *

1	2	3	4	5	6	7	8	9	10	11	12
važiavimas 55	55	10	kv. m	24,16	NTK2025-3.2.10	85,2	2060	0	2060	1	2060
važiavimas 56	56	10	kv. m	44,34	NTK2025-3.2.10	85,2	3780	0	3780	1	3780
važiavimas 57	57	10	kv. m	30,44	NTK2025-3.2.10	85,2	2590	0	2590	1	2590
važiavimas 58	58	10	kv. m	24,48	NTK2025-3.2.10	85,2	2090	0	2090	1	2090
važiavimas 59	59	10	kv. m	26,23	NTK2025-3.2.10	85,2	2230	0	2230	1	2230
važiavimas 60	60	10	kv. m	24,08	NTK2025-3.2.10	85,2	2050	0	2050	1	2050
važiavimas 61	61	10	kv. m	23,99	NTK2025-3.2.10	85,2	2040	0	2040	1	2040
važiavimas 62	62	10	kv. m	43,63	NTK2025-3.2.10	85,2	3720	0	3720	1	3720
P s i j (dvira i) takas 38-63	38-63	5	kv. m	746,08	NTK2025-3.2.11	70,13	52300	0	52300	1	52300
P s i j takas 38-63	38-63	5	kv. m	364,24	NTK2025-3.2.11	70,13	25500	0	25500	1	25500
Viso							980000		820000		820000

Direktorius

VAIDOTAS GUS IUS



* 1 1 8 3 3 2 3 6 0 6 *

Matininkas(-) VAIDOTAS GUS IUS, kvalifikacijos pažymėjimo Nr. 2M-M-2465, tel.: + 370 685 206 20

KELIO / GATVĖS VAŽIUOJAMOSIOS DALIES IR ŽEMĖS SANKASOS KADASTRO DUOMENYS

Pavadinimas Karlskronos (pagalbinė D kategorijos) gatvė

Kelio reikšmė

Kelio numeris

Kadastro duomenų nustatymo data 2025-09-10

Kelio sudėtinės dalies pavadinimas	Ruožo su vienodais kelio dangos ir sankasos plotais ir tipais pradžia				Ruožo su vienodais kelio dangos ir sankasos plotais ir tipais pabaiga				Ruožo ilgis, km.	Ruožo kategorija	Eismo juostų skaičius	Kelio plotis, m	Kelio sankasos plotis, m	Kelio sankasos tipas	Kelio dangos plotis, m	Kelio dangos rūšis	Metai			
	atskaitos duomenys ašyje		koordinatės		atskaitos duomenys ašyje		koordinatės										Pradžios/Pabaigos			
	taško Nr.	km	X	Y	taško Nr.	km	X	Y									Statybos	Rekonstravimo	Kapitalinio remonto	Paprasto remonto
1	2	3	4	5	6	7	8	9	10	11	12	13	14	15	16	17	18	19	20	21
Važiuojamoji dalis 1A	1	0,000	6173742,91	322113,20	5	0,037	6173707,10	322122,20	0,037	D	Dvi	24			9	Asfaltbetonis	1995			
Važiuojamoji dalis 2A	5	0,037	6173707,10	322122,20	10	0,146	6173599,47	322108,25	0,109	D	Dvi	24			9	Žvyras	1995			
Važiuojamoji dalis 10-11	10	0,146	6173599,47	322108,25	11	0,154	6173592,01	322106,20	0,008	D	Dvi	21				Gruntas	1995			
Važiuojamoji dalis 1A	11	0,154	6173592,01	322106,20	38	0,497	6173268,95	322120,08	0,343	D	Dvi	35	16,86	Pylimas	7	Asfaltbetonis	1995	2012		
																		1995	2023	



* 1 1 8 3 3 2 3 6 0 7 *

1	2	3	4	5	6	7	8	9	10	11	12	13	14	15	16	17	18	19	20	21
Važiuojamoji dalis 3A	38	0.497	6173268,95	322120,08	63	0.790	6173030,51	322291,31	0,293	D	Dvi	30	17	Pylimas	7	Asfaltbetonis	1995	2012		
																	1995	2025		
Važiuojamoji dalis 63-69	63	0.790	6173030,51	322291,31	69	1,172	6172690,11	322457,18	0,382	D	Dvi	30			30	Gruntas	1995			
																	1995			

Direktorius

VAIDOTAS GUS IUS

2025-09-23 16:25:04



* 1 1 8 3 3 2 3 6 0 7 *

Lapas 2 iš 2

Matininkas(-) VAIDOTAS GUS IUS, kvalifikacijos pažymėjimo Nr. 2M-M-2465, tel.: + 370 685 206 20

KELIO / GATVĖS SANKRYŽYS, TILTAS, VIADUKAS, ESTAKADA, PRALAIMAS, AUTOBUSŲ SUSTOJIMO IR POILSIO AIKŠTELIS, ŠVIESOFORAS, KELIO ORO SLYGĖS TEBĖJIMO IR TRANSPORTO APSKAITOS RENGINIO KADASTRO DUOMENYS

Pavadinimas Karlskronos (pagalbinė D kategorijos) gatvė

Kelio reikšmė

Kelio numeris

Kadastro duomenų nustatymo data 2025-09-10

Kelio sudėtinės dalies pavadinimas	Atskaitos duomenys ašyje		Centro koordinatės		Medžiaga/ Dangos rūšis	Mato vienetas	Kiekis	Kelio pusė	Klieties pavadinimas	Metai			
	taško Nr.	km	X	Y						Pradžios/Pabaigos			
										Statybos	Rekonstravimo	Kapitalinio remonto	Paprasto remonto
1	2	3	4	5	6	7	8	9	10	11	12	13	14
važiavimas II	2	0,024	6173719,68	322118,98	Asfaltbetonis	kv. m	61,63	Dešin		1995			
										1995			
važiavimas III	3	0,030	6173714,14	322120,36	Betono trinkelės	kv. m	55,22	Kair		1995			
										1995			
Automobilių stovėjimo, poilsio aikštelė V	7	0,061	6173683,04	322124,54	Žvyras	kv. m	169,27	Kair		1995			
										1995			



* 1 1 8 3 3 2 3 6 0 8 *

1	2	3	4	5	6	7	8	9	10	11	12	13	14
Automobili stov jimo, poilsio aikštel VI	8	0,101	6173643,68	322118,17	Žvyras	kv. m	96,48	Kair		1995			
										1995			
Automobili stov jimo, poilsio aikštel VII	9	0,134	6173611,26	322110,9	Žvyras	kv. m	107,34	Kair		1995			
										1995			
Nuovaža X	13	0,165	6173581,36	322104,13	Asfaltbetonis	kv. m	85,82	Dešin		1995	2012		
										1995	2023		
Nuovaža XI	13	0,165	6173581,36	322104,13	Asfaltbetonis	kv. m	79,83	Kair		1995	2012		
										1995	2023		
važiavimas XIV	15	0,219	6173528,72	322092,77	Betono trinkel s	kv. m	12,54	Kair		1995	2012		
										1995	2023		
Nuovaža XV	17	0,247	6173500,76	322086,67	Asfaltbetonis	kv. m	50,32	Dešin		1995	2012		
										1995	2023		
Nuovaža XVI	17	0,247	6173500,76	322086,67	Asfaltbetonis	kv. m	46,11	Kair		1995	2012		
										1995	2023		
Nuovaža XIX	21	0,333	6173417,4	322069,13	Asfaltbetonis	kv. m	102,29	Dešin		1995	2012		
										1995	2023		
Nuovaža XX	21	0,333	6173417,4	322069,13	Asfaltbetonis	kv. m	123,43	Kair		1995	2012		
										1995	2023		
važiavimas XXIII	26	0,370	6173380	322064,81	Betono trinkel s	kv. m	18,55	Dešin		1995	2012		
										1995	2023		
važiavimas XXIV	27	0,382	6173368,79	322065,5	Betono trinkel s	kv. m	40,56	Dešin		1995	2012		
										1995	2023		



* 1 1 8 3 3 2 3 6 0 8 *

1	2	3	4	5	6	7	8	9	10	11	12	13	14
važiavimas XXV	28	0,400	6173350,9	322069,5	Betono trinkel s	kv. m	44,16	Dešin		1995	2012		
										1995	2023		
važiavimas XXVI	30	0,421	6173331,1	322077,21	Betono trinkel s	kv. m	18,37	Dešin		1995	2012		
										1995	2023		
važiavimas XXVII	32	0,444	6173311,75	322089,38	Betono trinkel s	kv. m	48,99	Dešin		1995	2012		
										1995	2023		
važiavimas XXVIII	34	0,465	6173294,38	322101,85	Betono trinkel s	kv. m	74,27	Dešin		1995	2012		
										1995	2023		
važiavimas XXIX	36	0,487	6173277,1	322114,24	Betono trinkel s	kv. m	32,52	Dešin		1995	2012		
										1995	2023		
važiavimas XXX	37	0,492	6173273,02	322117,16	Betono trinkel s	kv. m	52,85	Kair		1995	2012		
										1995	2023		
važiavimas XXXI	35	0,477	6173285,24	322108,4	Betono trinkel s	kv. m	12,4	Kair		1995	2012		
										1995	2023		
važiavimas XXXII	33	0,456	6173302,14	322096,28	Betono trinkel s	kv. m	12,42	Kair		1995	2012		
										1995	2023		
važiavimas 39	39	0.519	6173250,53	322133,3	Betono trinkel s	kv. m	19,83	Dešin		1995	2012		
										1995	2025		
važiavimas 40	40	0.527	6173244,66	322137,51	Betono trinkel s	kv. m	76,22	Kair		1995	2012		
										1995	2025		
važiavimas 41	41	0.549	6173226,52	322150,54	Betono trinkel s	kv. m	19,96	Dešin		1995	2012		
										1995	2025		



* 1 1 8 3 3 2 3 6 0 8 *

1	2	3	4	5	6	7	8	9	10	11	12	13	14
važiavimas 42	42	0.559	6173218,74	322156,14	Betono trinkel s	kv. m	31,45	Kair		1995	2012		
										1995	2025		
važiavimas 43	43	0.571	6173208,94	322163,08	Betono trinkel s	kv. m	18,62	Kair		1995	2012		
										1995	2025		
važiavimas 44	44	0.572	6173207,42	322164,22	Betono trinkel s	kv. m	19,96	Dešin		1995	2012		
										1995	2025		
važiavimas 45	45	0.581	6173200,64	322169,09	Betono trinkel s	kv. m	18,47	Kair		1995	2012		
										1995	2025		
važiavimas 46	46	0.597	6173187,62	322178,44	Betono trinkel s	kv. m	15,62	Kair		1995	2012		
										1995	2025		
važiavimas 47	47	0.598	6173186,84	322179,02	Betono trinkel s	kv. m	19,98	Dešin		1995	2012		
										1995	2025		
Gatv s sankryža 48	48	0.621	6173167,76	322192,78	Asfaltbetonis			Centras		1995	2012		
										1995	2025		
važiavimas 49	49	0.665	6173131,99	322218,31	Betono trinkel s	kv. m	48,1	Kair		1995	2012		
										1995	2025		
važiavimas 50	50	0.667	6173130,82	322219,14	Betono trinkel s	kv. m	24,31	Dešin		1995	2012		
										1995	2025		
važiavimas 51	51	0.681	6173119,64	322227,19	Betono trinkel s	kv. m	22,96	Dešin		1995	2012		
										1995	2025		
važiavimas 52	52	0.690	6173111,97	322232,66	Betono trinkel s	kv. m	32,95	Dešin		1995	2012		
										1995	2025		



* 1 1 8 3 3 2 3 6 0 8 *

1	2	3	4	5	6	7	8	9	10	11	12	13	14
važiavimas 53	53	0.691	6173111,09	322233,29	Betono trinkel s	kv. m	26,18	Kair		1995	2012		
										1995	2025		
važiavimas 54	54	0.699	6173104,66	322238,03	Betono trinkel s	kv. m	20,2	Kair		1995	2012		
										1995	2025		
važiavimas 55	55	0.707	6173098,45	322242,42	Betono trinkel s	kv. m	24,16	Dešin		1995	2012		
										1995	2025		
važiavimas 56	56	0.720	6173087,91	322249,99	Betono trinkel s	kv. m	44,34	Dešin		1995	2012		
										1995	2025		
važiavimas 57	57	0.722	6173085,67	322251,6	Betono trinkel s	kv. m	30,44	Kair		1995	2012		
										1995	2025		
važiavimas 58	58	0.741	6173070,54	322262,48	Betono trinkel s	kv. m	24,48	Dešin		1995	2012		
										1995	2025		
važiavimas 59	59	0.744	6173068,39	322264,04	Betono trinkel s	kv. m	26,23	Kair		1995	2012		
										1995	2025		
važiavimas 60	60	0.756	6173058,24	322271,36	Betono trinkel s	kv. m	24,08	Dešin		1995	2012		
										1995	2025		
važiavimas 61	61	0.773	6173044,92	322280,93	Betono trinkel s	kv. m	23,99	Kair		1995	2012		
										1995	2025		
važiavimas 62	62	0.774	6173043,46	322282,05	Betono trinkel s	kv. m	43,63	Dešin		1995	2012		
										1995	2025		

Direktorius

VAIDOTAS GUS IUS



* 1 1 8 3 3 2 3 6 0 8 *

Matininkas(-) VAIDOTAS GUS IUS, kvalifikacijos pažymėjimo Nr. 2M-M-2465, tel.: + 370 685 206 20

KELIO / GATVĖS ATITVARŲ, TRIUKŠMO SIENŲ, ŽELDYNŲ, PUSIŲ IR DVIRIŲ TAKŲ, ELEKTROS APŠVIETIMO TINKLO KADASTRO DUOMENYS

Pavadinimas Karlskronos (pagalbinė D kategorijos) gatvė

Kelio reikšmė

Kelio numeris

Kadastro duomenų nustatymo data 2025-09-10

Kelio sudėtinės dalies pavadinimas	Ruožo su vienodais kelio dangos ir sankasos plotais ir tipais pradžia				Ruožo su vienodais kelio dangos ir sankasos plotais ir tipais pabaiga				Medžiaga/ Dangos rūšis	Mato vienetas	Kiekis	Kelio pusė (kairė, dešinė)	Elektros apšvietimo tinklo tipas	Laidininko skerspjūvis	Metai			
	atskaitos duomenys		koordinatės		atskaitos duomenys		koordinatės								Pradžios/Pabaigos			
	taško Nr.	km	X	Y	taško Nr.	km	X	Y							Statybos	Rekonstravimo	Kapitalinio remonto	Paprasto remonto
1	2	3	4	5	6	7	8	9	10	11	12	13	14	15	16	17	18	19
Pusis (dviračių) takas I	1	0,000	6173742,91	322113,2	2	0,024	6173719,68	322118,98	Betono trinkelės	kv. m	102,15	Kairė			1995			
															1995			
Pusis (dviračių) takas IV	4	0,035	6173709,32	322121,56	11	0,154	6173592,01	322106,2	Betono trinkelės	kv. m	405,88	Kairė			1995			
															1995			
Pusis takas VIII	11	0,154	6173592,01	322106,2	12	0,161	6173585,24	322105,01	Betono trinkelės	kv. m	34,61	Kairė			1995	2012		
															1995	2023		



1	2	3	4	5	6	7	8	9	10	11	12	13	14	15	16	17	18	19
P s i j takas IX	11	0,154	6173592,01	322106,2	12	0,161	6173585,24	322105,01	Betono trinkel s	kv. m	30,04	Dešin			1995	2012		
															1995	2023		
P s i j takas XII	14	0,169	6173577,72	322103,34	16	0,243	6173504,78	322087,55	Betono trinkel s	kv. m	132,54	Kair			1995	2012		
															1995	2023		
P s i j (dvira i) takas XIII	14	0,169	6173577,72	322103,34	16	0,243	6173504,78	322087,55	Betono trinkel s	kv. m	261,72	Dešin			1995	2012		
															1995	2023		
P s i j takas XVII	18	0,251	6173497,14	322085,89	20	0,328	6173422,01	322070,08	Betono trinkel s	kv. m	147,48	Kair			1995	2012		
															1995	2023		
P s i j (dvira i) takas XVIII	18	0,251	6173497,14	322085,89	20	0,328	6173422,01	322070,08	Betono trinkel s	kv. m	270,14	Dešin			1995	2012		
															1995	2023		
P s i j takas XXI	22	0,336	6173414,25	322068,41	36	0,487	6173277,1	322114,24	Betono trinkel s	kv. m	212,8	Kair			1995	2012		
															1995	2023		
P s i j (dvira i) takas XXII	22	0,336	6173414,25	322068,41	38	0,497	6173268,95	322120,08	Betono trinkel s	kv. m	401,54	Dešin			1995	2012		
															1995	2023		
P s i j (dvira i) takas 38-63	38	0,497	6173268,95	322120,08	63	0,790	6173030,51	322291,31	Betono trinkel s	kv. m	746,08	Dešin			1995	2012		
															1995	2025		
P s i j takas 38-63	38	0,497	6173268,95	322120,08	63	0,790	6173030,51	322291,31	Betono trinkel s	kv. m	364,24	Kair			1995	2012		
															1995	2025		
Gatv s apšvietimo tinklas 34-60	34	0,465	6173294,38	322101,85	60	0,756	6173058,24	322271,36		km	0,319	Kair	Kabel iniai	iki 4x16	1995	2012		
															1995	2025		

Direktorius

VAIDOTAS GUS IUS



* 1 1 8 3 3 2 3 6 0 9 *

2025-09-23 16:25:33

Lapas 2 iš 2